

La Pêche

EN VALLÉE DU BLAVET



Les Rivières

DE LA SARRE

DE BRANDIFOUT

DU BLAVET

& DU HOUÉ

(RUISSEAU DE BIEUZY)

"La Gaule Melrandaise"

Association Agréée
pour la Pêche et la Protection
du Milieu Aquatique

COMPOSITION DU CONSEIL D'ADMINISTRATION

Président : André GUÉGANIC,
6 bis, rue du Calvaire 56310 Melrand

Vice président : Yves PEREZ,
Kerlen 56310 Guern

Trésorier : Michel LE BRUSTIEC,
Rue des Genêts 56310 Bubry

Secrétaire : Alphonse ANDRÉ
31, rue C. Lindberg 56000 Vannes

DÉPOSITAIRES DE CARTES D'ADHÉRENTS :

Bubry : Motoculture, art de la pêche,
Route de Plouay - M. et Mme Guegan Daniel
Melrand : Bar Tabac Le Melrandais, M. Blotas
9, place de l'église 56310 Melrand

Melrand : Café "chez Anne Marie", Mme Kerzerho
4, rue de la mairie 56310 Melrand

Guern : Bar presse, M. et Mme Guinio
Rue du Stade 56310 Guern

Pluméliau : Bar tabac, M. Tanguy
21, rue République 56930 Pluméliau

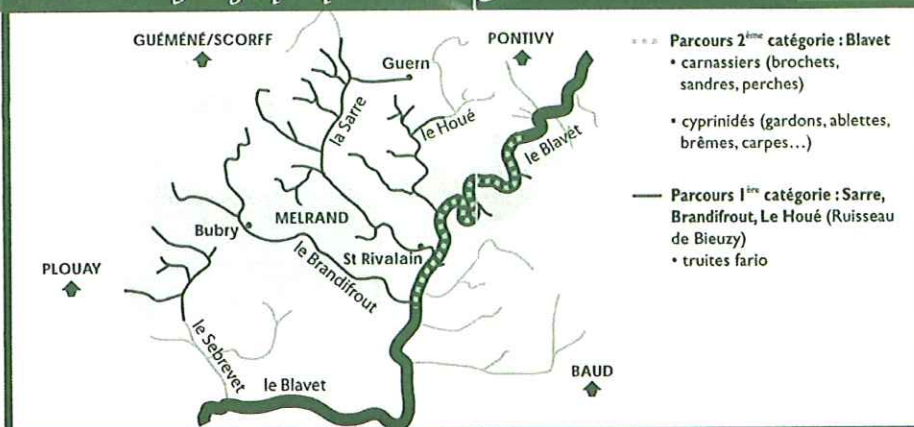
Pluméliau : Hôtel, restaurant La Vallée,
Promenade des estivants 56930 St Nicolas des Eaux

RENSEIGNEMENTS PRATIQUES :

Sur la pêche : Fédération de pêche - 02 97 44 54 55
Touristiques :
Pays d'Accueil de la Vallée du Blavet - 02 97 51 09 37
des Rohans - 02 97 25 01 70



Réseau hydrographique de La Gaule Melrandaise



La vallée du Blavet

Rivière canalisée il y a deux cents ans, le Blavet est aujourd'hui un cours d'eau essentiel pour le grand migrateur qu'est le saumon atlantique.

L'engagement des collectivités dans le cadre du Contrat de Plan et du pays d'accueil touristique pour l'aménagement de passes à poissons sur les barrages, rend désormais accessible les zones de reproduction de certains affluents (Brandifout, Sarre, Evel, Tarun, Le Houé...).

Le secteur géré par la Gaule Melrandaise offre des possibilités de pêche variées dans un cadre préservé.

Le Blavet, entre les écluses de Tréblavet et Kerbesquer, permettra aux pêcheurs de carnassiers et de poissons blancs de pratiquer, depuis le halage, toutes les techniques.

Les affluents principaux sont de magnifiques rivières à truites sauvages entretenues régulièrement par l'AAPPMA, la Fédération du Morbihan pour la Pêche et la Protection du Milieu Aquatique et les collectivités.

L'eau y est de bonne qualité et l'habitat préservé. La présence de la loutre en est l'indicateur.

- **Parcours 2^{ème} catégorie :** Blavet
 - carnassiers (brochets, sandres, perches)
 - cyprinidés (gardons, alettes, brèmes, carpes...)
 - **Parcours 1^{ère} catégorie :** Sarre, Brandifout, Le Houé (Ruisseau de Bieuzy)
 - truites fario
- *La Sarre est une rivière diversifiée : depuis le Blavet jusqu'à Melrand, la rivière est une succession de radiers et de calmes. Elle devient torrentueuse jusqu'à Guern pour redevenir calme.*
 - *Le Brandifout : en gestion patrimoniale depuis 1998, est un cours d'eau de trois à quatre mètres de largeur, alternant les secteurs rapides et lents.*
 - *D'autres affluents présentent un intérêt pour les pêcheurs de truite, notamment le Houé (Ruisseau de Bieuzy).*

Amis pêcheurs attention !!!

Sur la partie aval des affluents du Blavet, vous êtes susceptible de capturer un tacon. Le tacon est l'appellation d'un jeune saumon pendant sa vie en eau douce (1 ou 2 ans). Sa capture est interdite, il n'atteindra sa taille réglementaire qu'après son séjour en mer. Le tacon peut être confondu avec une truite fario.

Tacon-Truite fario, comment les reconnaître ?



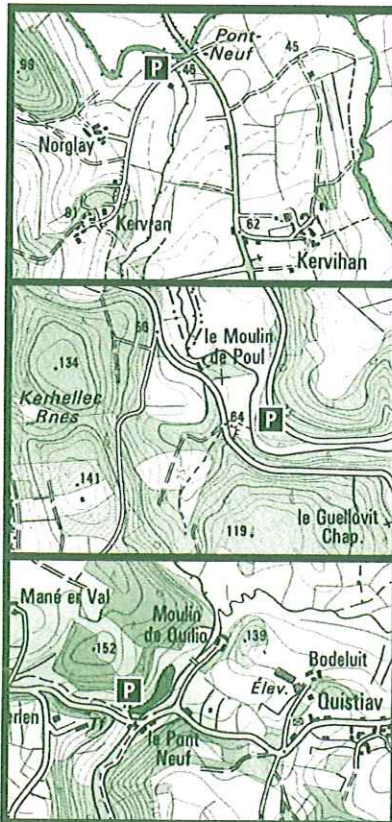
Chez le tacon :

- la mâchoire ne dépasse pas le milieu de l'œil,
- la queue est très échancrée,
- la nageoire adipeuse est grise bleutée.



TRUITE EN COURS D'EAU MOYEN

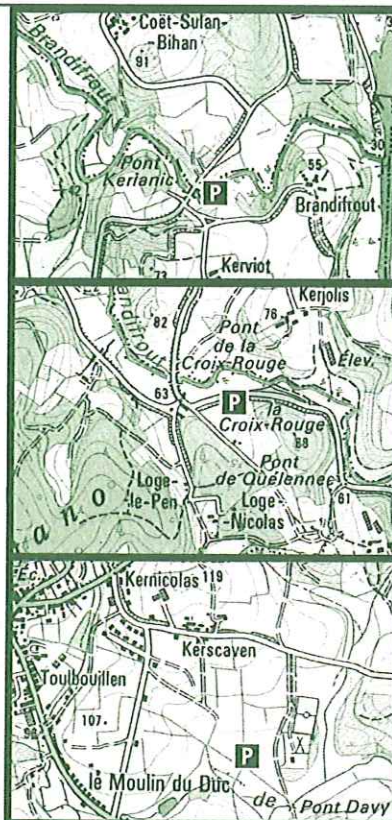
LA SARRE (1^{er} catégorie)



- De la confluence avec le Blavet jusqu'à Melrand, la Sarre est une rivière assez lente avec quelques zones de radiers. Les truites présentes en quantité moyenne cohabitent avec quelques brochets concentrés essentiellement en amont de la pisciculture de Bourdoux.
- A partir de Melrand, la rivière, qui se rétrécit en devenant plus torrentueuse, ravira les pêcheurs au toc ou au lancer. Bien que de taille modeste, les truites en bonne densité se montrent parfois difficiles à tromper.
- Les amoureux de nature trouveront sur cette rivière boisée et sauvage un lieu de pratique idéal.

TRUITE EN PETIT COURS D'EAU

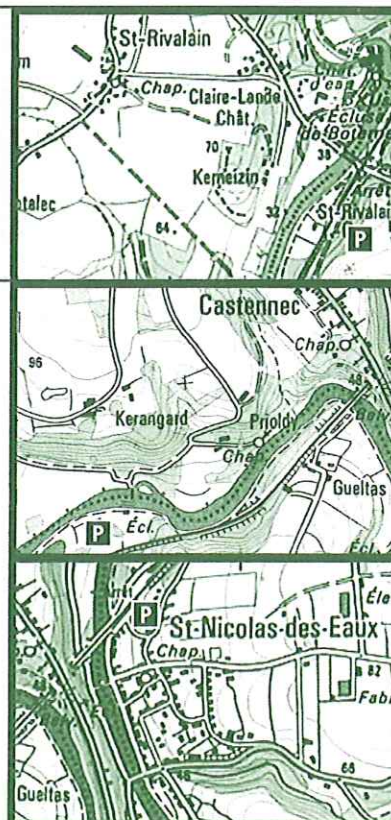
LE BRANDIFROUT (1^{er} catégorie)



- Petit cours d'eau de trois à quatre mètres de largeur à sa confluence avec le Blavet, le Brandifrou présente jusqu'à la Croix Rouge une alternance de secteurs calmes et secteurs très rapides assez exceptionnelles.
- La pêche de la truite y deviendra plus fructueuse au moment des lâchers d'eau des moulins encore en activité, surtout en période estivale.
- Au niveau de Bubry, le Brandifrou devient un ruisseau qui peut réserver de belles surprises aux pêcheurs aux insectes.

POISSONS BLANCS . CARNASSIERS

LE BLAVET (2^{ème} catégorie)



- Axe migratoire pour le saumon atlantique, cette rivière canalisée est aussi réputée pour sa population de poissons blancs.
- Pêcheurs au coup ou à l'anglaise trouveront dans un cadre verdoyant et reposant un lieu de pratique idéal, entre amis ou en famille.
- En s'éloignant des accès proposés, le chemin de halage permettra aux pêcheurs de carnassiers de traquer brochets, sandres, perches. La mise à l'eau possible d'un bateau à Saint-Nicolas des Eaux permettra une prospection du contre-halage qui peut s'avérer intéressante.



La Sarre en amont de Melrand
carte IGN / 819 Ouest



Le Brandifrou au Pont Kerianic
carte IGN / 819 Ouest



Le Blavet en amont de Gamblen
carte IGN / 819 Est

En plus de la pêche :

- Ferme Archéologique à MELRAND
- Circuit "L'art dans les chapelles"

Le P'tit Plus :

- VVF à GUERN : spécialité pêche
- Rando Plume à BIEUZY : randonnée (VTT - Pédestre)